



**МУНИЦИПАЛЬНОЕ АВТОНОМНОЕ ДОШКОЛЬНОЕ ОБРАЗОВАТЕЛЬНОЕ УЧРЕЖДЕНИЕ  
«ДЕТСКИЙ САД № 33 «ЗОЛОТОЙ ПЕТУШОК»**

**ПАСПОРТ  
ДОРОЖНОЙ БЕЗОПАСНОСТИ**

**2022 год**

СОГЛАСОВАНО:

УТВЕРЖДАЮ:

Глава Заместитель главы администрации  
по социальным вопросам РГО

Заведующий  
МАДОУ «Детский сад № 33 «Золотой петушок»

\_\_\_\_\_ Е. Ю. СМЕТАНИНА

\_\_\_\_\_ С. А. КОСТОУСОВА

« \_\_\_\_\_ » \_\_\_\_\_ 2022 года

« \_\_\_\_\_ » \_\_\_\_\_ 2022 года

# ПАСПОРТ ДОРОЖНОЙ БЕЗОПАСНОСТИ

МУНИЦИПАЛЬНОГО АВТОНОМНОГО ДОШКОЛЬНОГО ОБРАЗОВАТЕЛЬНОГО УЧРЕЖДЕНИЯ  
«ДЕТСКИЙ САД № 33 «ЗОЛОТОЙ ПЕТУШОК»

СОГЛАСОВАНО:

ВРИО начальника ОГИБДД ОМВД России  
по Режевскому району  
капитан полиции

\_\_\_\_\_ Д. В. СЕДЕЛЬНИК

« \_\_\_\_\_ » \_\_\_\_\_ 2022 года

2022 год

**СОДЕРЖАНИЕ**

№ п/п	Наименование раздела	Номер листа
1	Титульный лист	1
2	Лист согласования	2
3	Содержание	3
4	Общие данные	4 - 5
5	Пояснительная записка	
5.1	Характеристика территории и путей подхода к образовательному учреждению	6
6	Схемы, приведенные в паспорте дорожной безопасности образовательного учреждения	7
6.1	Схема района расположения образовательного учреждения	8
6.2	Схемы организации дорожного движения в районе расположения	9
6.3	Схема маршрутов движения организованных групп воспитанников к местам проведения занятий вне образовательного учреждения	10
6.4	Карточки пешеходных переходов	
6.4.1	Карточка № 1 наземного пешеходного перехода	11
6.4.2	Карточка № 2 наземного пешеходного перехода	12
6.4.3	Карточка № 3 наземного пешеходного перехода	13
6.5	Схема путей движения транспортных средств к местам погрузки-разгрузки и безопасных путей движения детей	14
7	Обеспечение безопасности перевозок детей специальным транспортным средством (автобусом)	
7.1	Общие данные	15 - 16
7.2	Схема безопасного расположения автобусных остановок	17
7.3	Схема маршрутов движения автобусов	18
7.4	Карточки остановок общественного транспорта (автобусных)	
7.4.1	Карточка № 1 остановки общественного транспорта (автобусной)	19
7.4.2	Карточка № 2 остановки общественного транспорта (автобусной)	20
8	Обеспечение безопасности при производстве дорожных ремонтно-строительных работ	21
9	Приложения	
9.1	Приложение № 1. Форма информационной карточки перевозок детей специальным транспортным средством (автобусом)	22
<b>ПАСПОРТ ДОРОЖНОЙ БЕЗОПАСНОСТИ</b>		
<b>СОДЕРЖАНИЕ</b>		<b>3</b>

## ОБЩИЕ ДАННЫЕ

Полное наименование образовательного учреждения:	Муниципальное автономное дошкольное образовательное учреждение «Детский сад № 33 «Золотой петушок»	
Сокращенное наименование образовательного учреждения:	МАДОУ «Детский сад № 33 «Золотой петушок»	
Юридический, фактический и почтовый адреса:	Россия, 623751, Свердловская область, город Реж, улица Строителей, дом 12	
Руководители образовательного учреждения:		
Заведующий	Костоусова Светлана Александровна	8 (34364) 3-45-32
Заместитель по общим вопросам	Устинова Ольга Александровна	8 (34364) 3-45-32
Заместитель по учебной работе	Тельнова Елена Александровна	8 (34364) 3-45-32
Заместитель по воспитательной работе	Тельнова Елена Александровна	8 (34364) 3-45-32
Ответственный работник за мероприятия по профилактике детского травматизма:		
Старший воспитатель	Тельнова Елена Александровна	8 (34364) 3-45-32
Ответственный работник муниципального органа управления:		
Муниципальное казенное учреждение "Центр сопровождения учреждений, подведомственных Управлению образования Администрации Режевского городского округа":		
Специалист по охране труда	Сотникова Анастасия Владимировна	8 (34364) 3-25-33 (доб. 31)
Ответственные работники Государственной инспекции безопасности дорожного движения:		
Старший государственный инспектор надзора за дорожным движением ОМВД России по Режевскому району лейтенант полиции	Балакин Максим Валерьевич	8 982-626-70-31
Инспектор по пропаганде БДД ОГИБДД ОМВД России по Режевскому району капитан полиции	Бобкова Светлана Сергеевна	8 (34364) 3-50-79 8 908-904-68-00
Руководитель или ответственный работник дорожно-эксплуатационной организации, осуществляющей содержание улично-дорожной сети и содержание технических средств организации дорожного движения:		
Директор Муниципального казенного учреждения «Управление городским хозяйством»:	Вавилов Андрей Валерьевич	8 (34364) 3-27-56

Территории Режевского городского округа, закреплённые за учреждением образования:	- пос. 5-й участок, - ул. Строителей, дома № 5, 7, 8а, 9а, 11, 14, 18, 19, 20.
Количество воспитанников:	97 человек.
Наличие уголка БДД:	- имеются, в 6-ти игровых комнатах, в фойе
Наличие класса по БДД:	- отсутствует.
Наличие автогородка (площадки) по БДД:	- имеется, на территории образовательного учреждения.
Наличие автобуса:	отсутствует.
Время пребывания воспитанников в образовательном учреждении:	- будние дни - 09:00 – 11:00; - выходные и праздничные дни – нет.
Номера телефонов экстренных оперативных служб:	
Единый номер экстренных оперативных службы:	112
54 Пожарно-спасательный отряд федеральной противопожарной службы Государственной противопожарной службы Главного управления МЧС России по Свердловской области 223 пожарно-спасательная часть	01, 8 (34364) 3-53-01
Отдел Министерства внутренних дел по Режевскому району	02, 8 (34364) 3-23-61
Управление Федеральной службы безопасности России по Свердловской области	8 (343) 358-82-92
Отделение скорой медицинской помощи ГАУЗ «Режевская ЦРБ»	03, 103, 8 (34364) 3-83-87
Филиал ФБУЗ «Центр гигиены и эпидемиологии в Свердловской области в г. Алапаевск, Алапаевском, Артемовском и Режевском районах»	8 (34364) 3-11-09
Единая диспетчерская служба (ЕДДС) Режевского городского округа	112, 8 (34364) 3-52-65
ОАО «ГАЗЭКС»	04, 8 (34364) 3-14-33
ОАО «Режевские электрические сети»	8 (34364) 3-29-22

## ХАРАКТЕРИСТИКА ТЕРРИТОРИИ И ПУТЕЙ ПОДХОДА

Место расположения МАДОУ «Детский сад № 33 «Золотой петушок»:	территория, ограниченная ул. Калинина и внутриквартальными проездами;
Наличие ограждения территории МАДОУ «Детский сад № 33 "Золотой петушок»:	есть, соответствует проектной документации на строительство, удовлетворительное.
Наличие, оборудование и состояние въездных ворот, калиток:	
основная калитка:	есть;
ворота:	нет, не требуется;
запирающие устройства:	есть, удовлетворительное;
система контроля и управления доступом:	есть, автономная, удовлетворительное;
дорожный знак 3.2:	нет, не требуется;
основные ворота (без калитки):	есть;
калитка:	нет, не требуется;
запирающие устройства:	есть, удовлетворительное;
шлагбаум:	нет, не требуется;
дорожный знак 3.2:	есть, удовлетворительное;
Виды и состояние дорожного покрытия входов и въездов на территорию, проездов и проходов к хозяйственным постройкам и площадкам сбора мусора:	твёрдое покрытие из асфальтобетона; состояние удовлетворительное.
Наличие и состояние парковок (парковочных мест), в непосредственной близости от места размещения МАДОУ «Детский сад № 33 "Золотой петушок»:	есть, площадка с щебёночным покрытием для парковки автомобилей, с въездом со стороны ул. Строителей.
Наличие и состояние автобусных остановок, в непосредственной близости от места размещения МАДОУ «Детский сад № 33 "Золотой петушок»:	- существуют, по ул. Калинина, в районе пересечения с ул. Строителей; - с чётной стороны, остановка «Стройгородок», состояние удовлетворительное; - нечётной стороны, остановка «Стройгородок», состояние удовлетворительное.
Наличие и виды пешеходных переходов в районе расположения МАДОУ «Детский сад № 33 "Золотой петушок»:	регулируемые наземные: - на пересечении ул. Калинина и ул. Строителей; нерегулируемые наземные: - ул. Строителей, в непосредственной близости от въезда в МАОУ СОШ № 44; - на пересечении ул. Калинина и ул. Строителей (через ул. Строителей).
Наличие и состояние наружного освещения проезжей части, на подходах к МАДОУ «Детский сад № 33 "Золотой петушок»:	- в наличии, удовлетворительное.

## **СХЕМЫ ПРИВЕДЁННЫЕ В ПАСПОРТЕ ДОРОЖНОЙ БЕЗОПАСНОСТИ**

В настоящем паспорте приведены следующие схемы:

1. Схема района расположения МАДОУ «Детский сад № 33 "Золотой петушок», путей движения транспортных средств и воспитанников, приведена на листе 8.

На схеме указан район расположения образовательного учреждения, наиболее частые пути движения воспитанников от дома, отдаленных остановок маршрутных транспортных средств к образовательному учреждению и обратно, пути движения транспортных средств, пешеходные переходы.

2. Схема организации дорожного движения в районе расположения МАДОУ «Детский сад №33 «Золотой петушок» приведена на листе 9.

На схеме указаны существующие средства организации дорожного движения. На схеме приведены существующие технические средства организации дорожного движения и технические средства организации дорожного движения, предусмотренные утвержденными проектами организации дорожного движения, а также места расположения остановок маршрутных транспортных средств.

3. Схема маршрутов движения организованных групп воспитанников МАДОУ «Детский сад № 33 «Золотой петушок» приведена на листе 10. На ней отражены наиболее безопасные маршруты движения организованных групп воспитанников к ГБУДО СО «Режевская детская школа искусств» (ул. Калинина, 19 а), городской библиотеке «Быстринская» (ул. о. Кошевого, 1), МБУ ДО ЦТР (ул. Пятилетки, 6) и МБУК «ДК «Горизонт» (ул. Калинина, 47).

3. На листах 11, 12, 13 приведены карточки пешеходных переходов, расположенных в непосредственной близости от образовательного учреждения и на подходах к ним.

Карточки содержат информацию о месте расположения перехода, его типе, оснащении и состоянии технических средств организации дорожного движения, наличии и состоянии подходов к нему.

5. Схема движения транспортных средств к местам разгрузки (погрузки) и рекомендуемые безопасные пути передвижения детей по территории образовательного учреждения приведена на листе 14.

На схеме указаны пути движения транспортных средств по территории образовательного учреждения, в том числе места погрузки (разгрузки), а также безопасные маршруты движения воспитанников, во время проведения погрузочно-разгрузочных работ и движения транспорта.

6. Схема безопасного расположения автобусных остановок в районе МАДОУ «Детский сад № 33 «Золотой петушок» приведена на листе 17.

На схеме указаны остановки общественного транспорта и подходы от них к образовательному учреждению и обратно.

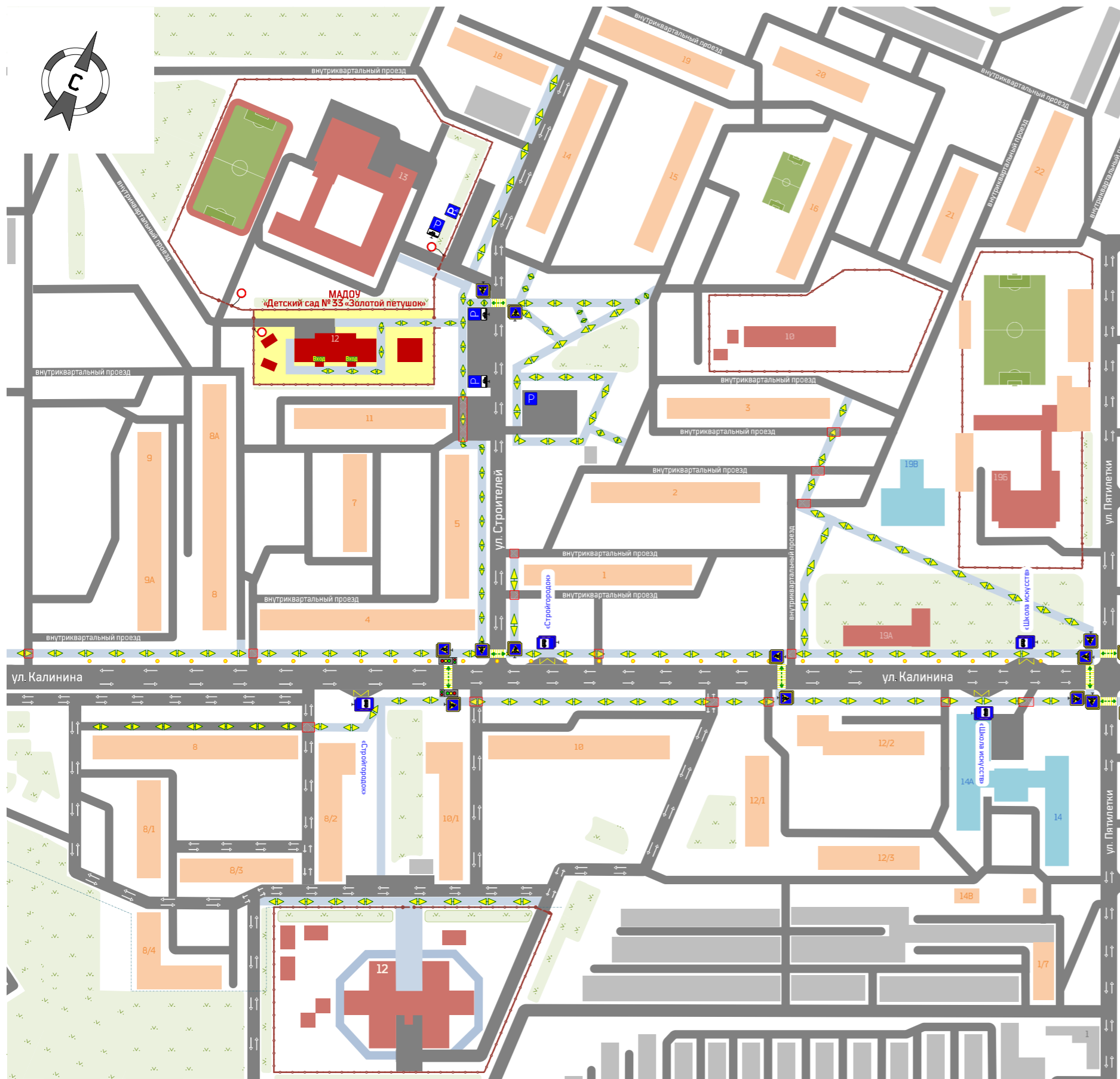
7. На листе 18 приведена схема возможных маршрутов движения автобусов, при перевозке воспитанников автобусами сторонних организаций. На схеме так же приведены возможные безопасные маршруты движения воспитанников к местам посадки-высадки и расположение мест посадки-высадки пассажиров.

8. На листах 219, 20 приведены карточки остановок общественного транспорта (автобусных), расположенных в непосредственной близости от образовательного учреждения.

9. Схема путей движения транспортных средств и воспитанников при проведении дорожных ремонтно-строительных работ вблизи образовательной организации в настоящем паспорте не приводится.

Такие схемы разрабатываются подрядной организацией для каждого случая проведения определенного вида работ согласно нормативным документам действующим в сфере организации и безопасности дорожного движения.

# СХЕМА РАЙОНА РАСПОЛОЖЕНИЯ МАДОУ «ДЕТСКИЙ САД № 33 «ЗОЛОТОЙ ПЕТУШОК»



## ПОЯСНИТЕЛЬНАЯ ЗАПИСКА

1. Территории Режевского городского округа, закрепленные за МАДОУ «Детский сад № 33 «Золотой петушок», определены постановлением администрации Режевского городского округа № 190 от 07.02.2018 года:
  - посёлок 5-й участок;
  - ул. Строителей (дома № 5, 7, 8а, 9а, 11, 14, 18, 19, 20);
2. Территории, закреплённые за МАДОУ «Детский сад № 33 «Золотой петушок», расположенные в пос. 5-й участок, на схеме условно не показаны.
3. Движение обучающихся по маршруту «дом - школа - дом» осуществляется по тротуарам ул. Строителей, а также по тротуарам, пешеходным дорожкам и проезжим частям внутриквартальных территорий.

## УСЛОВНЫЕ ОБОЗНАЧЕНИЯ:

- здание МАДОУ «Детский сад № 33 «Золотой петушок»;
- другие учреждения образования;
- другие общественные учреждения (культуры, спорта, торговли и пр.);
- жилая застройка;
- промышленные, складские или коммунальные объекты, хозяйственные и пр.;
- границы земельного участка МАДОУ «Детский сад № 33 «Золотой петушок»;
- «зелёные» зоны, лесные массивы;
- спортивные сооружения (стадион, теннисная или хоккейная площадка и пр.);
- ограждение территории образовательного учреждения, калитки, ворота;
- проезжая часть улиц, дорог, проездов, парковки, площади и пр.;
- тротуары, пешеходные дорожки и т.п.;
- остановки общественного транспорта;
- «СП «Кедр» - название остановок общественного транспорта;
- наземный пешеходный переход;
- светофоры (транспортные типа Т.1-Т.3 пешеходные типа П.1 или П.2);
- светофор типа Т.7;
- дорожные знаки;
- наружное освещение;
- дорожное ограждение пешеходное;
- дорожное ограждение барьерное одностороннее.
- основные пути движения транспортных средств;
- основные пути движения пешеходов;
- опасные зоны (зоны нерегулируемого пересечения путей движения пешеходов и транспортных средств).





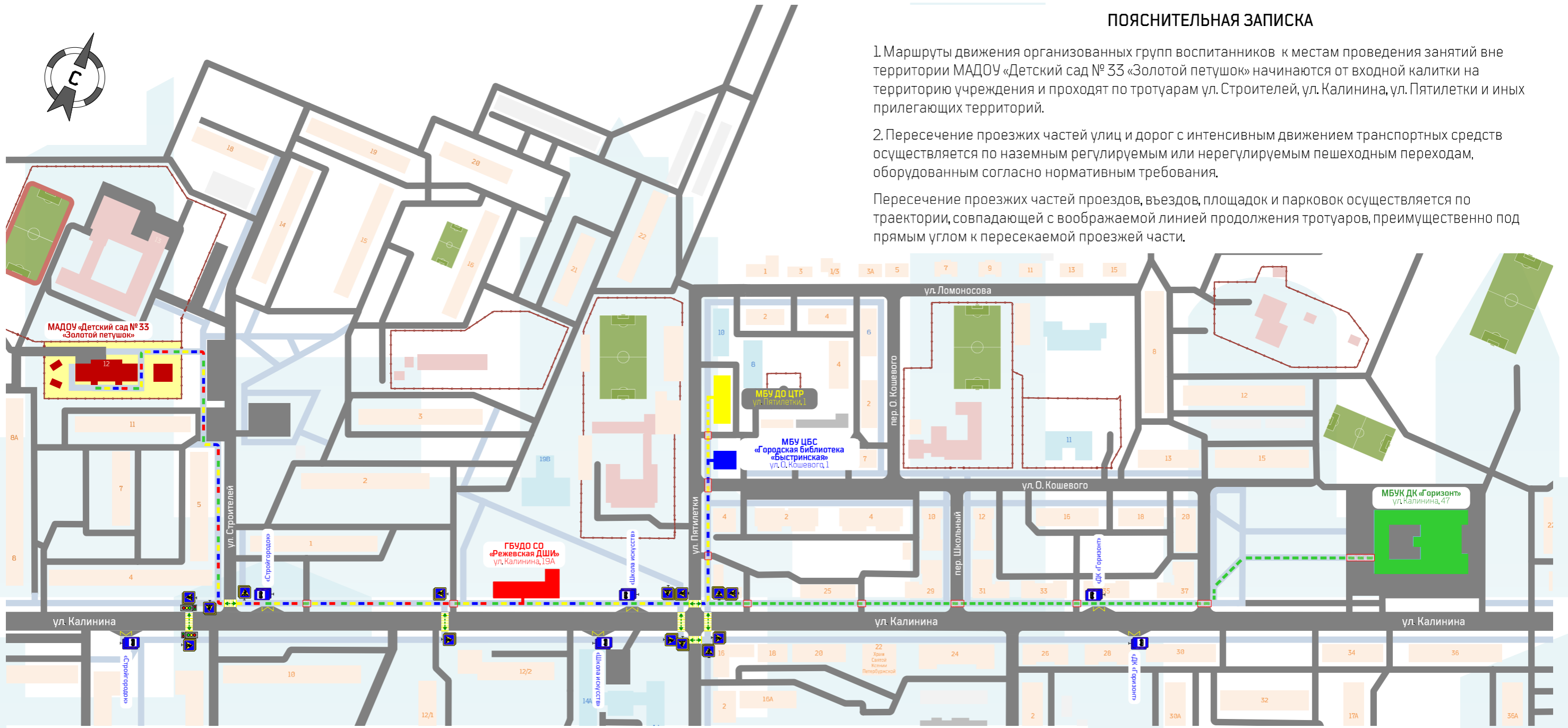
# СХЕМА МАРШРУТОВ ДВИЖЕНИЯ ОРГАНИЗОВАННЫХ ГРУПП ВОСПИТАННИКОВ МАДОУ «ДЕТСКИЙ САД № 33 «ЗОЛОТОЙ ПЕТУШОК»

## ПОЯСНИТЕЛЬНАЯ ЗАПИСКА

1. Маршруты движения организованных групп воспитанников к местам проведения занятий вне территории МАДОУ «Детский сад № 33 «Золотой петушок» начинаются от входной калитки на территорию учреждения и проходят по тротуарам ул. Строителей, ул. Калинина, ул. Пятилетки и иных прилегающих территорий.

2. Пересечение проезжих частей улиц и дорог с интенсивным движением транспортных средств осуществляется по наземным регулируемым или нерегулируемым пешеходным переходам, оборудованным согласно нормативным требованиям.

Пересечение проезжих частей проездов, въездов, площадок и парковок осуществляется по траектории, совпадающей с воображаемой линией продолжения тротуаров, преимущественно под прямым углом к пересекаемой проезжей части.



### МАРШРУТЫ ДВИЖЕНИЯ ОРГАНИЗОВАННЫХ ГРУПП ВОСПИТАННИКОВ МАДОУ «ДЕТСКИЙ САД № 33 «ЗОЛОТОЙ ПЕТУШОК»:

- - - - маршрут № 1 МАДОУ «Детский сад № 33 «Золотой петушок», ул. Строителей, 12 – ГБУДО СО «Режевская детская школа искусств», ул. Калинина, 19 а;
- - - - маршрут № 2 МАДОУ «Детский сад № 33 «Золотой петушок», ул. Строителей, 12 – «Городская библиотека «Быстринская», ул. О. Кошевого, 1;
- - - - маршрут № 3 МАДОУ «Детский сад № 33 «Золотой петушок», ул. Строителей, 12 – МБУ ДО «Центр творческого развития», ул. Пятилетки, 6;
- - - - маршрут № 4 МАДОУ «Детский сад № 33 «Золотой петушок», ул. Строителей, 12 – МБУК «ДК «Горизонт», ул. Калинина, 47;

### УСЛОВНЫЕ ОБОЗНАЧЕНИЯ:

- проезжая часть;
- тротуары, пешеходные дорожки;
- опасные участки;
- пешеходные переходы;
- светофорные объекты на перекрестках;
- «СП-Кедр» - остановки общественного транспорта;

**КАРТОЧКА № 1  
НАЗЕМНОГО ПЕШЕХОДНОГО ПЕРЕХОДА**

Место (зона) расположения пешеходного перехода:	ул. Строителей, в районе МАОУ СОШ № 44;
Тип пешеходного перехода (регулируемый / нерегулируемый):	наземный, нерегулируемый
Наличие и состояние технических средств организации дорожного движения на пешеходном переходе и подходах к нему:	
дорожные знаки 5.19.1, 5.19.2	установлены, удовлетворительное;
искусственные неровности:	существуют, удовлетворительное;
дорожные знаки 5.20:	существуют, удовлетворительное;
дорожные знаки 3.24 «20»:	отсутствуют, требуется установить;
дорожные знаки 1.23 (повторные), с табличкой 8.2.1:	существуют, требуется установить согласно требований ГОСТ Р 52289-2019;
дорожные знаки 1.17 с табличкой 8.2.1:	существуют, требуется установить согласно требований ГОСТ Р 52289-2019;
дорожные знаки 1.23 (основные):	существуют, требуется установить согласно требований ГОСТ Р 52289-2019;
пешеходное ограждение ограничивающее перильного типа:	установлено частично, удовлетворительное;
светофоры типа П.1:	нет, не требуется;
светофоры типа Т.7:	существуют, удовлетворительное;
горизонтальная дорожная разметка:	
линия 1.1, материал:	нет, не требуется;
линии 1.14.1 на «желтом фоне», материал:	сезонное нанесение, краска;
линии 1.25, материал:	сезонное нанесение, краска;
символы 1.24.1, материал:	сезонное нанесение, краска;
символы 1.24.2, материал:	сезонное нанесение, краска.
Наличие и состояние подходов к пешеходному переходу, материал покрытия:	- в наличии, с обеих сторон, удовлетворительное, асфальтобетон.
Наличие и состояние наружного освещения пешеходного перехода:	существуют, удовлетворительное;
Другие (дополнительные) средства организации дорожного движения:	- отсутствуют.

**ПАСПОРТ  
ДОРОЖНОЙ БЕЗОПАСНОСТИ**

**КАРТОЧКА  
ПЕШЕХОДНОГО ПЕРЕХОДА**

10

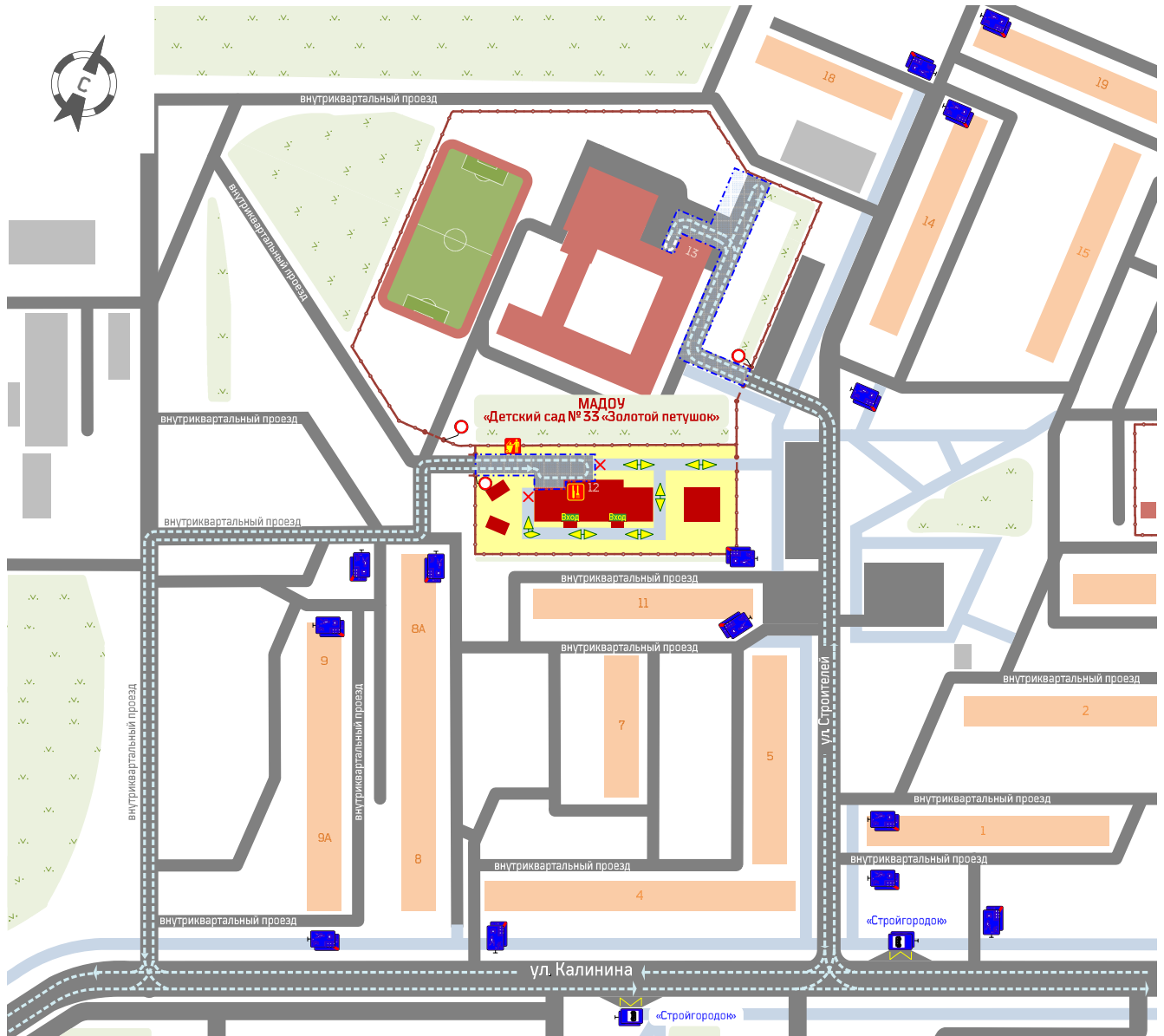
**КАРТОЧКА № 2  
НАЗЕМНОГО ПЕШЕХОДНОГО ПЕРЕХОДА**

Место (зона) расположения пешеходного перехода:	ул. Калинина, в районе пересечения с ул. Строителей (через ул. Строителей);
Тип пешеходного перехода (регулируемый / нерегулируемый):	наземный, нерегулируемый;
Наличие и состояние технических средств организации дорожного движения на пешеходном переходе и подходах к нему:	
дорожные знаки 5.19.1, 5.19.2	установлены, удовлетворительное;
искусственные неровности:	установлена со стороны дома № 1,, удовлетворительное;
дорожные знаки 5.20:	установлены, удовлетворительное;
дорожные знаки 3.24 «20»:	установлен, требуется переустановить; отсутствуют, требуется установить;
дорожные знаки 1.23 (повторные), с табличкой 8.2.1:	отсутствуют, требуется установить;
дорожные знаки 1.17 с табличкой 8.2.1:	отсутствуют, требуется установить;
дорожные знаки 1.23 (основные):	отсутствуют, требуется установить;
пешеходное ограждение ограничивающее перильного типа:	установлено частично, требуется установить;
светофоры типа П.1:	нет, не требуется;
светофоры типа Т.7:	отсутствуют, требуется установить;
горизонтальная дорожная разметка:	
линия 1.1, материал:	сезонное нанесение, краска;
линии 1.14.1 на «желтом фоне», материал:	сезонное нанесение, краска;
линии 1.25, материал:	сезонное нанесение, краска;
символы 1.24.1, материал:	сезонное нанесение, краска;
символы 1.24.2, материал:	сезонное нанесение, краска.
Наличие и состояние подходов к пешеходному переходу, материал покрытия:	- в наличии, с обеих сторон, удовлетворительное, асфальтобетон.
Наличие и состояние наружного освещения пешеходного перехода:	- в наличии, с нечётной стороны ул. Калинина, удовлетворительное.
Другие (дополнительные) средства организации дорожного движения:	- отсутствуют.

**КАРТОЧКА № 1  
НАЗЕМНОГО ПЕШЕХОДНОГО ПЕРЕХОДА**

Место (зона) расположения пешеходного перехода:	ул. Калинина, в районе пересечения с ул. Строителей (через ул. Калинина);
Тип пешеходного перехода (регулируемый / нерегулируемый):	наземный, регулируемый
Наличие и состояние технических средств организации дорожного движения на пешеходном переходе и подходах к нему:	
дорожные знаки 5.19.1, 5.19.2	установлены, удовлетворительное;
искусственные неровности:	отсутствуют, не требуется;
дорожные знаки 5.20:	отсутствуют, не требуется;
дорожные знаки 3.24 «20»:	отсутствуют, не требуется;
дорожные знаки 1.23 (повторные), с табличкой 8.2.1:	установлены, требуется уточнить расположение и значение на табличке 8.2.1;
дорожные знаки 1.17 с табличкой 8.2.1:	отсутствуют, не требуется;
дорожные знаки 1.23 (основные):	установлены, требуется уточнить расположение;
пешеходное ограждение ограничивающее перильного типа:	установлено, удовлетворительное;
светофоры типа П.1:	установлены, удовлетворительное;
светофоры типа Т.7:	отсутствуют, не требуется;
горизонтальная дорожная разметка:	
линия 1.1, материал:	сезонное нанесение, краска;
линии 1.14.1 на «желтом фоне», материал:	сезонное нанесение, краска;
линии 1.25, материал:	сезонное нанесение, краска;
символы 1.24.1, материал:	сезонное нанесение, краска;
символы 1.24.2, материал:	сезонное нанесение, краска.
Наличие и состояние подходов к пешеходному переходу, материал покрытия:	- в наличии, с обеих сторон, удовлетворительное, асфальтобетон.
Наличие и состояние наружного освещения пешеходного перехода:	отсутствует, требуется установить;
Другие (дополнительные) средства организации дорожного движения:	- отсутствуют.

# СХЕМА ПУТИ ДВИЖЕНИЯ ТРАНСПОРТНЫХ СРЕДСТВ К МЕСТАМ ПОГРУЗКИ-РАЗГРУЗКИ И РЕКОМЕНДУЕМЫЕ БЕЗОПАСНЫЕ ПУТИ ДВИЖЕНИЯ ДЕТЕЙ ПО ТЕРРИТОРИИ МАДОУ «ДЕТСКИЙ САД № 33 «ЗОЛОТОЙ ПЕТУШОК»



### УСЛОВНЫЕ ОБОЗНАЧЕНИЯ:

- здание МАДОУ «Детский сад № 33 «Золотой петушок»;
- территория МАДОУ «Детский сад № 33 «Золотой петушок»;
- другие учреждения образования;
- жилая застройка;
- промышленные, складские или коммунальные объекты, хозяйственные и прочие постройки;
- «зелёные» зоны, лесные массивы;
- проезжая часть улиц, дорог, проездов, парковки и пр.;
- тротуары, пешеходные дорожки и т.п.;
- остановки общественного транспорта;
- «СП «Кедр» - название остановок общественного транспорта;
- знаки дорожные;
- ограждение территории образовательного учреждения, калитки, ворота;

- безопасные пути движения воспитанников;
- пути движения транспортных средств;
- зона проведения погрузочно-разгрузочных работ;
- места погрузки-разгрузки (площадка сбора ТКО и пищеблок).

### ПОЯСНИТЕЛЬНАЯ ЗАПИСКА

1. Доставка грузов к МАДОУ «Детский сад № 33 «Золотой петушок» осуществляется со стороны жилого дома № 8А.
2. Погрузка-разгрузка продуктов питания, материалов, оборудования и твердых коммунальных отходов осуществляется во внутреннем дворе здания МАДОУ «Детский сад № 33 «Золотой петушок».
3. При движении транспортных средств по территории МАДОУ «Детский сад № 33 «Золотой петушок», а так же, при проведении погрузочно-разгрузочных работ следует исключить пересечение путей движения воспитанников и транспортных средств, а также нахождение воспитанников в зоне проведения погрузочно-разгрузочных работ во внутреннем дворе.

# ОБЕСПЕЧЕНИЕ БЕЗОПАСНОСТИ ПЕРЕВОЗОК ДЕТЕЙ СПЕЦИАЛЬНЫМ ТРАНСПОРТНЫМ СРЕДСТВОМ (АВТОБУСОМ)

## ОБЩИЕ СВЕДЕНИЯ

(заполняется при наличии собственного автобуса в образовательном учреждении)

Марка: \_\_\_\_\_

Модель: \_\_\_\_\_

Государственный регистрационный знак: \_\_\_\_\_

Год выпуска: \_\_\_\_\_

Количество мест в автобусе: \_\_\_\_\_

Соответствие конструкции требованиям, предъявляемым к школьным автобусам:

## 1. СВЕДЕНИЯ О ВОДИТЕЛЕ (ЯХ) АВТОБУСА (СОВ)

Фамилия, Имя, Отчество	Дата принятия на работу	Стаж вождения ТС категории «D»	Дата предстоящего медицинского осмотра	Период проведения стажировки	Сроки повышения квалификации	Допущенные нарушения ПДД

## 2. ОРГАНИЗАЦИОННО-ТЕХНИЧЕСКОЕ ОБЕСПЕЧЕНИЕ

### Лицо, ответственное за обеспечение безопасности дорожного движения

Фамилия, Имя, Отчество: \_\_\_\_\_

Должность: \_\_\_\_\_

Дата назначения: \_\_\_\_\_

Дата переаттестации: \_\_\_\_\_

### Организация проведения предрейсового медицинского осмотра водителя (ей)

Предрейсовый медицинский осмотр водителей осуществляет: \_\_\_\_\_

\_\_\_\_\_ на основании: \_\_\_\_\_

действительного до: \_\_\_\_\_

**Организация проведения предрейсового технического осмотра транспортного средства**

Предрейсовый технический осмотр транспортного средства  
осуществляет: \_\_\_\_\_

на основании: \_\_\_\_\_

действительного до: \_\_\_\_\_

**Дата очередного технического осмотра:** \_\_\_\_\_

**Место стоянки автобуса в нерабочее время:** \_\_\_\_\_

меры, исключающие несанкционированное использование: \_\_\_\_\_

**3. СВЕДЕНИЯ О ВЛАДЕЛЬЦЕ АВТОБУСА**

Юридический адрес владельца: \_\_\_\_\_

Юридический адрес владельца: \_\_\_\_\_

Фактический адрес владельца: \_\_\_\_\_

Телефон ответственного лица: \_\_\_\_\_

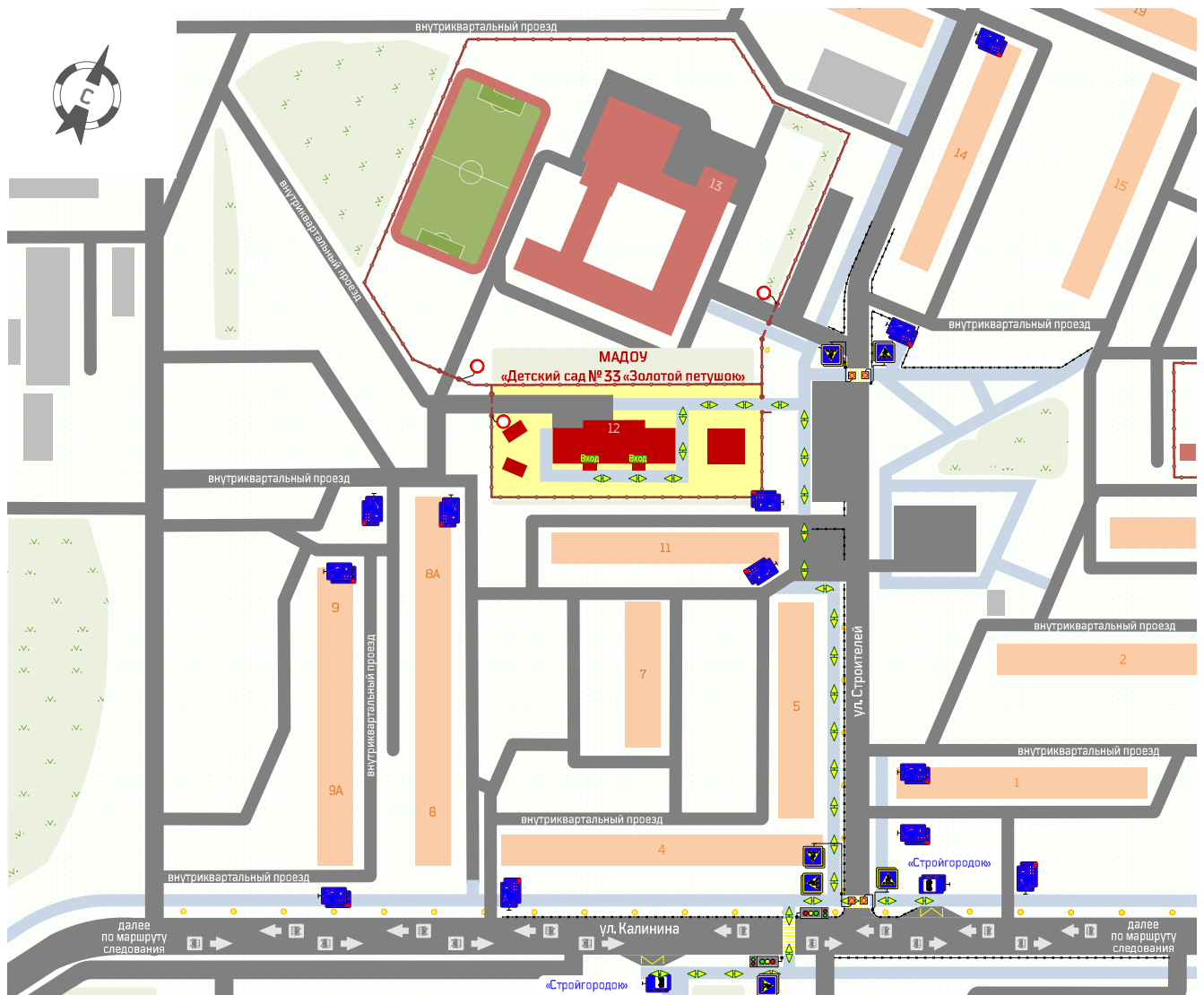
**4. СВЕДЕНИЯ ОБ ОРГАНИЗАЦИЯХ, ОСУЩЕСТВЛЯЮЩИХ ПЕРЕВОЗКУ ДЕТЕЙ  
СПЕЦИАЛЬНЫМ ТРАНСПОРТНЫМ СРЕДСТВОМ (АВТОБУСОМ)**

**(заполняется при отсутствии собственного автобуса в образовательном учреждении)**

При перевозке детей специальным транспортным средством (автобусом) сторонней организацией оформляется пакет документов в соответствии с действующим законодательством и иными нормативными актами и заполняется информационная карточка по форме, указанной в Приложении 1. Заполненная карточка храниться в «Паспорте дорожной безопасности».



# СХЕМА БЕЗОПАСНОГО РАСПОЛОЖЕНИЯ АВТОБУСНЫХ ОСТАНОВОК В РАЙОНЕ МАДОУ «ДЕТСКИЙ САД № 33 «ЗОЛОТОЙ ПЕТУШОК»



### УСЛОВНЫЕ ОБОЗНАЧЕНИЯ:

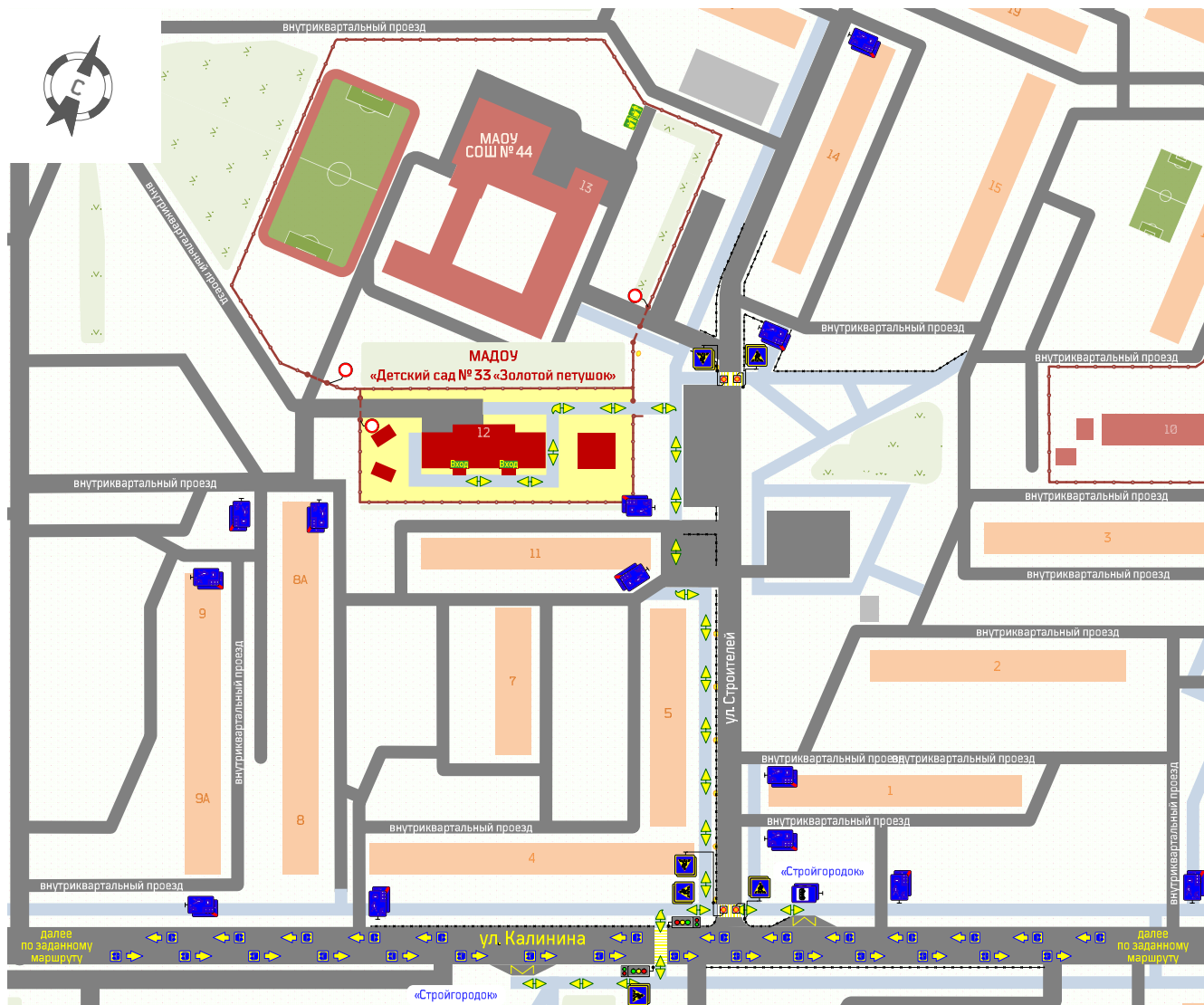
- здание МАДОУ «Детский сад № 33 «Золотой петушок»;
- территория МАДОУ «Детский сад № 33 «Золотой петушок»;
- жилая застройка;
- другие учреждения образования;
- промышленные, складские или коммунальные объекты, хозяйственные и прочие постройки;
- «зелёные» зоны, лесные массивы;
- проезжая часть улиц, дорог, проездов, парковки и пр.;
- тротуары, пешеходные дорожки и т.п.;
- остановки общественного транспорта;
- название остановок общественного транспорта;
- знаки дорожные;
- ограждение территории, калитки, ворота;
- безопасные пути движения воспитанников;
- пути движения автобусов по маршруту следования;

- дорожная разметка на пешеходном переходе;
- дорожные светофоры типа Т.1 и П.1.

### ПОЯСНИТЕЛЬНАЯ ЗАПИСКА

1. Ближайшие к МАДОУ «Детский сад № 33 «Золотой петушок» автобусные остановки «Стройгородок» расположены по ул. Калинина, в районе пересечения с ул. Строителей.
2. Движение воспитанников от автобусной остановки «Стройгородок», расположенной на нечётной стороне ул. Калинина и обратно, осуществляется по тротуару ул. Калинина, по нерегулируемому пешеходному переходу через ул. Строителей и далее по тротуару ул. Строителей до входной калитки МАДОУ «Детский сад № 33 «Золотой петушок».
3. Движение воспитанников от автобусной остановки «Стройгородок», расположенной на чётной стороне ул. Калинина и обратно, осуществляется по тротуару, по регулируемому пешеходному переходу через ул. Калинина и далее по тротуару ул. Строителей до входной калитки МАДОУ «Детский сад № 33 «Золотой петушок».

# СХЕМА МАРШРУТОВ ДВИЖЕНИЯ АВТОБУСОВ И БЕЗОПАСНЫХ МАРШРУТОВ ДВИЖЕНИЯ ДЕТЕЙ ПРИ ПЕРЕВОЗКЕ ВОСПИТАННИКОВ МАДОУ «ДЕТСКИЙ САД № 33 «ЗОЛОТОЙ ПЕТУШОК»



### УСЛОВНЫЕ ОБОЗНАЧЕНИЯ:

- здание МАДОУ «Детский сад № 33 «Золотой петушок»;
- территория МАДОУ «Детский сад № 33 «Золотой петушок»;
- жилая застройка;
- другие учреждения образования;
- промышленные, складские или коммунальные объекты, хозяйственные и прочие постройки;
- «зелёные» зоны, лесные массивы;
- проезжая часть улиц, дорог, проездов, парковки и пр.;
- тротуары, пешеходные дорожки и т.п.;
- остановки общественного транспорта;
- «СП «Кедр» - название остановок общественного транспорта;
- знаки дорожные;
- ограждение территории, калитки, ворота;
- безопасные пути движения воспитанников;
- пути движения автобусов по маршруту следования;

- дорожная разметка на пешеходном переходе;
- дорожные светофоры типа Т.1 и П.1.

### ПОЯСНИТЕЛЬНАЯ ЗАПИСКА

1. При перевозе групп воспитанников специальным транс- портным средством (автобусом) для посадки и высадки используются оборудованные автобусные остановки «Стройгородок», расположенные с чётной и (или) нечётной стороны ул. Калинина.
2. Движение воспитанников от автобусной остановки «Стройгородок», расположенной на нечётной стороне ул. Калинина и обратно, осуществляется по тротуару ул. Калинина, по нерегулируемому пешеходному переходу через ул. Строителей и далее по тротуару ул. Строителей до входной калитки МАДОУ «Детский сад № 33 «Золотой петушок».
3. Движение воспитанников от автобусной остановки «Стройгородок», расположенной на чётной стороне ул. Калинина, осуществляется по тротуару ул. Калинина и обратно, по регулируемому пешеходному переходу через ул. Калинина и далее по тротуару ул. Строителей до входной калитки МАДОУ «Детский сад № 33 «Золотой петушок».

**КАРТОЧКА № 1**  
**ОСТАНОВКИ ОБЩЕСТВЕННОГО ТРАНСПОРТА (АВТОБУСНОЙ)**

Место (зона) расположения остановки общественного транспорта (автобусной)	ул. Калинина, чётная сторона, в районе дома № 1 по ул. Строителей.
Название автобусной остановки общественного транспорта (автобусной)	Остановка «Стройгородок»
Номера маршрутов общественного транспорта (автобусных)	2 а, 2б, 15,
Элементы автобусной остановки (наличие, потребность, состояние, соответствие нормативным требованиям):	
разделительная полоса:	отсутствует, не требуется;
переходно-скоростная полоса:	отсутствует, не требуется;
участок въезда:	отсутствует, требуется обустроить;
остановочная площадка:	отсутствует, требуется обустроить;
участок выезда:	отсутствует, требуется обустроить;
посадочная площадка:	существует, требуется привести в соответствие;
площадка ожидания:	отсутствует, не требуется;
автопавильон:	существует, удовлетворительное;
тротуары (пешеходные дорожки):	существуют, удовлетворительное;
пешеходный переход (способ пересечения, наличие регулирования, место размещения):	существует, наземный, регулируемый, пересечение улиц, удовлетворительное;
искусственное наружное освещение	существует, с нечётной стороны ул. Калинина;
туалет:	отсутствует, не требуется;
скамья:	существует, удовлетворительное;
урна:	отсутствует, требуется установить;
технические средства организации дорожного движения:	технические средства организации дорожного движения:
- дорожные знаки 5.16:	существуют, удовлетворительное;
горизонтальная дорожная разметка:	
1.11 (для участка въезда):	сезонное нанесение;
1.1 (для остановочной площадки):	сезонное нанесение;
1.17 (для остановочной площадки):	сезонное нанесение;
1.11 (для участка выезда):	сезонное нанесение;
вертикальная дорожная разметка для горизонтальных элементов:	
2.7 (для посадочной площадки):	сезонное нанесение;
дорожное ограждение барьерное:	отсутствует, не требуется;
дорожное ограждение пешеходное (перильного типа):	установлено, удовлетворительное
Прочие недостатки, нарушения (отступления) нормативных требований:	отсутствие «заездного кармана», размещение торговой точки (киоска) в пределах посадочной площадки.

**КАРТОЧКА № 2**  
**ОСТАНОВКИ ОБЩЕСТВЕННОГО ТРАНСПОРТА (АВТОБУСНОЙ)**

Место (зона) расположения остановки общественного транспорта (автобусной)	ул. Калинина, чётная сторона, в районе дома № 8/2
Название автобусной остановки общественного транспорта (автобусной)	Остановка «Стройгородок»
Номера маршрутов общественного транспорта (автобусных)	2 а, 2б, 15,
Элементы автобусной остановки (наличие, потребность, состояние, соответствие нормативным требованиям):	
разделительная полоса:	отсутствует, не требуется;
переходно-скоростная полоса:	отсутствует, не требуется;
участок въезда:	отсутствует, требуется обустроить;
остановочная площадка:	отсутствует, требуется обустроить;
участок выезда:	отсутствует, требуется обустроить;
посадочная площадка:	существует, требуется привести в соответствие;
площадка ожидания:	отсутствует, не требуется;
автопавильон:	существует, удовлетворительное;
тротуары (пешеходные дорожки):	существуют, удовлетворительное;
пешеходный переход (способ пересечения, наличие регулирования, место размещения):	существует, наземный, регулируемый, пересечение улиц, удовлетворительное;
искусственное наружное освещение	существует, с нечётной стороны ул. Калинина;
туалет:	отсутствует, не требуется;
скамья:	существует, удовлетворительное;
урна:	отсутствует, требуется установить;
технические средства организации дорожного движения:	технические средства организации дорожного движения:
- дорожные знаки 5.16:	существуют, удовлетворительное;
горизонтальная дорожная разметка:	
1.11 (для участка въезда):	сезонное нанесение;
1.1 (для остановочной площадки):	сезонное нанесение;
1.17 (для остановочной площадки):	сезонное нанесение;
1.11 (для участка выезда):	сезонное нанесение;
вертикальная дорожная разметка для горизонтальных элементов:	
2.7 (для посадочной площадки):	сезонное нанесение;
дорожное ограждение барьерное:	отсутствует, не требуется;
дорожное ограждение пешеходное (перильного типа):	установлено, удовлетворительное
Прочие недостатки, нарушения (отступления) нормативных требований:	отсутствие «заездного кармана», размещение торговой точки (киоска) в пределах посадочной площадки.

## **ОБЕСПЕЧЕНИЕ БЕЗОПАСНОСТИ ДЕТЕЙ ПРИ ПРОВЕДЕНИИ ДОРОЖНЫХ РЕМОНТНО-СТРОИТЕЛЬНЫХ РАБОТ**

Схема пути движения транспортных средств и обучающихся, при проведении дорожных ремонтно-строительных работ вблизи образовательного учреждения разрабатывается для каждого случая проведения таких работ отдельно.

На схеме указывается место производства дорожных ремонтно-строительных работ, его обустройство дорожными знаками и ограждениями, иными техническими средствами организации дорожного движения, а также безопасный маршрут движения воспитанников к МАДОУ «Детский сад № 33 "Золотой петушок» с учетом изменения маршрута движения по тротуару.

На схеме должны быть обозначены:

- участок производства дорожных ремонтно-строительных работ;
- автомобильные дороги;
- тротуары;
- альтернативные пути (обходы места производства дорожных ремонтно-строительных работ пешеходами и объезды транспортными средствами);
- здание МАДОУ «Детский сад № 33 "Золотой петушок»;
- ограждение территории МАДОУ «Детский сад № 33 "Золотой петушок».

Схема разрабатывается в соответствии с нормативными документами с сфере обеспечения безопасности дорожного движения.

**ИНФОРМАЦИОННАЯ КАРТОЧКА  
ПЕРЕВОЗОК ДЕТЕЙ СПЕЦИАЛЬНЫМ ТРАНСПОРТНЫМ СРЕДСТВОМ  
(АВТОБУСОМ)**

**ОБЩИЕ СВЕДЕНИЯ**

Марка: \_\_\_\_\_

Модель: \_\_\_\_\_

Государственный регистрационный знак: \_\_\_\_\_

Год выпуска: \_\_\_\_\_

Количество мест в автобусе: \_\_\_\_\_

Соответствие конструкции требованиям, предъявляемым к школьным автобусам: \_\_\_\_\_

**1. СВЕДЕНИЯ О ВЛАДЕЛЬЦЕ АВТОБУСА**

Владелец: \_\_\_\_\_

Юридический адрес владельца: \_\_\_\_\_

Фактический адрес владельца: \_\_\_\_\_

Телефон ответственного лица: \_\_\_\_\_

**2. СВЕДЕНИЯ О ВОДИТЕЛЕ АВТОБУСА**

Фамилия, Имя, Отчество: \_\_\_\_\_

Принят на работу: \_\_\_\_\_

Стаж вождения категории «D»: \_\_\_\_\_

**3. ОРГАНИЗАЦИОННО-ТЕХНИЧЕСКОЕ ОБЕСПЕЧЕНИЕ**

Лицо, ответственное за обеспечение безопасности дорожного движения

Фамилия, Имя, Отчество: \_\_\_\_\_

Должность: \_\_\_\_\_

Дата назначения: \_\_\_\_\_

Дата переаттестации: \_\_\_\_\_

Дата последнего технического осмотра: \_\_\_\_\_

Директор (руководитель) образовательного учреждения:

\_\_\_\_\_ (подпись)

\_\_\_\_\_ (Фамилия, Имя, Отчество)

Директор (руководитель) организации, осуществляющей перевозку детей специальным транспортом (автобусом)

\_\_\_\_\_ (подпись)

\_\_\_\_\_ (Фамилия, Имя, Отчество)